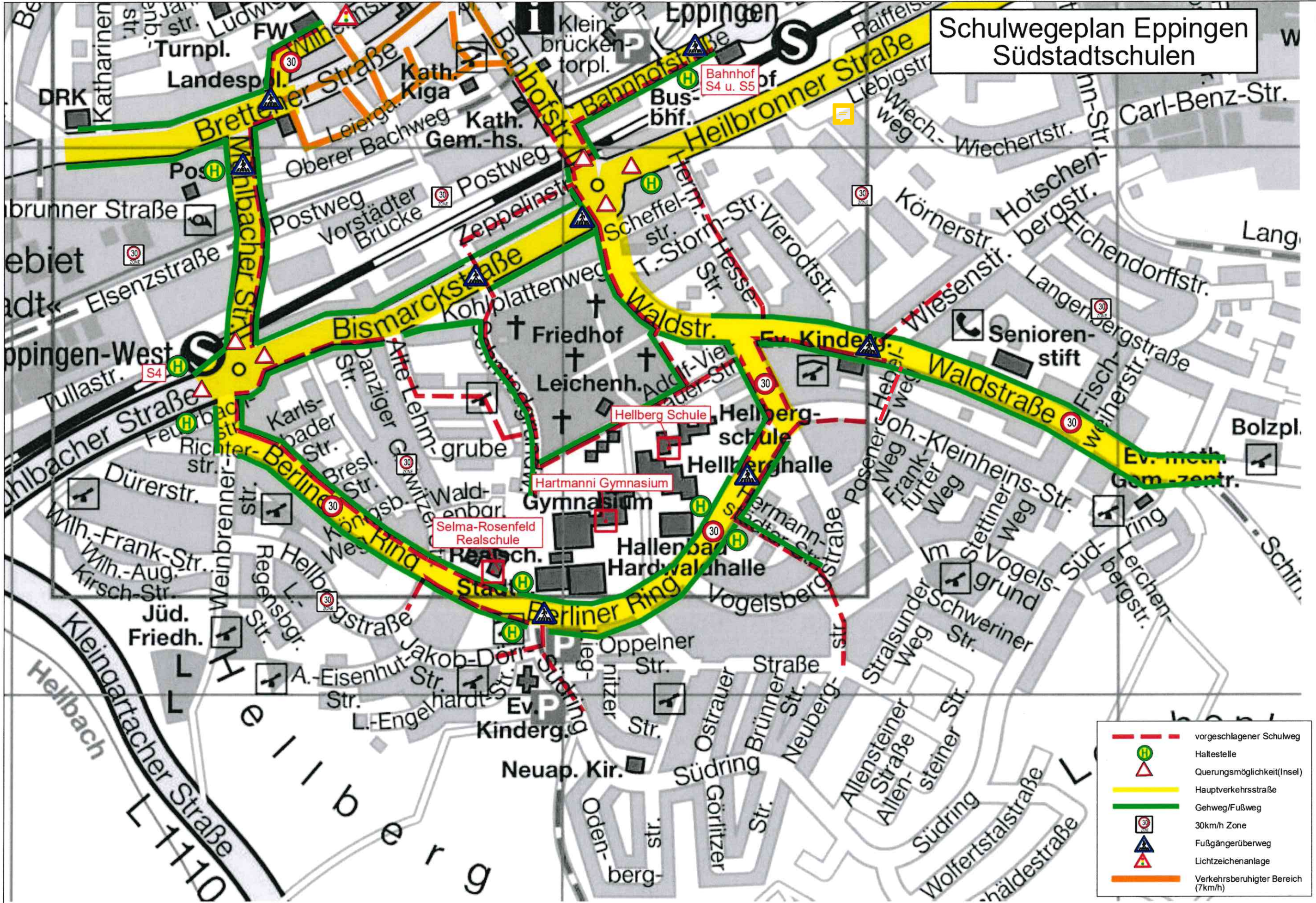











Schulwegeplan Eppingen Südstadtschulen



-  vorgeschlagener Schulweg
-  Haltestelle
-  Querungsmöglichkeit (Insel)
-  Hauptverkehrsstraße
-  Gehweg/Fußweg
-  30km/h Zone
-  Fußgängerüberweg
-  Lichtzeichenanlage
-  Verkehrsberuhigter Bereich (7km/h)